

PROGRAM ROZVOJE OBCE DĚČANY

**Na období
2023–2030
Červen 2023**



PROGRAM ROZVOJE OBCE

*Program rozvoje obce Děčany vznikl v souladu se zákonem
č. 128/2000 Sb., o obcích.*

Platnost vytvořené strategie je stanovena na sedm let, tedy počínaje usnesením Zastupitelstva obce Děčan, kterým je dokument oficiálně stvrzen. Po uplynutí této doby je potřebné dokument opětovně aktualizovat, vyhodnotit úspěšnost stanovených cílů a aktivit, a doplnit jej o cíle nové. Aktualizace je možná v odůvodněných případech i v průběhu sedmiletého období, přičemž tato skutečnost musí být odsouhlasena zastupitelstvem obce.

Vypracovali:

Bc. Jan Svoboda

RNDr. Marek Komárek



SMS služby s.r.o.

IČO: 067 84 771

V Rovínách 934/40, 140 00 Praha 4

Tel: +420 723 644 867

E-mail: kancelar@sms-sluzby.cz

Web: <http://www.sms-sluzby.cz>

OBSAH

POTŘEBA TVORBY STRATEGIE	6
ANALÝZA OBCE	8
OBEČNÁ CHARAKTERISTIKA ÚZEMÍ	8
OBYVATELSTVO	9
POPULAČNÍ VÝVOJ	9
STRUKTURA OBYVATELSTVA	10
DOMOVNÍ A BYTOVÝ FOND	11
EKONOMICKÁ SITUACE	12
TRH PRÁCE	12
STRUKTURA EKONOMICKÝCH SUBJEKTŮ	13
INFRASTRUKTURA	14
TECHNICKÁ INFRASTRUKTURA	14
DOPRAVNÍ INFRASTRUKTURA	14
OBČANSKÁ VYBAVENOST	15
KOMUNITNÍ A SPOLEČENSKÝ ŽIVOT	16
TURISMUS A ŽIVOTNÍ PROSTŘEDÍ	16
LOKÁLNÍ CESTOVNÍ RUCH	16
LOKÁLNÍ ŽIVOTNÍ PROSTŘEDÍ	17
SPRÁVA OBCE	18
HOSPODAŘENÍ OBCE	19

SWOT ANALÝZA	21
DOTAZNÍKOVÉ ŠETŘENÍ	23
PARTICIPACE VEŘEJNOSTI NA TVORBĚ STRATEGIE	23
NÁVRHOVÁ ČÁST	28
METODIKA ZPRACOVÁNÍ	28
DLOUHODOBÁ VIZE	28
ROZVOJOVÉ OBLASTI A STRATEGICKÉ CÍLE	30
VYSVĚTLENÍ KARET STRATEGICKÝCH CÍLŮ	31
PROPOJENOST OPATŘENÍ A AKTIVIT	42
ZÁVĚREČNÁ DOLOŽKA	43

Seznam grafů a obrázků

Graf 1 – Vývoj počtu obyvatel Děčan ke dni 31.12.	9
Graf 3 – Věkové pyramidy Děčan a Ústeckého kraje k 31. 12. 2021	10
Graf 2 – Porovnání věkových struktur obyvatelstva ke dni 31. 12. 2021	10
Graf 4 – Vzdělanostní struktura populace 2021	11
Graf 5 – Vývoj podílu nezaměstnaných osob (v %) ke dni 31.12.	12
Graf 6 – Struktura ekonomických subjektů dle odvětví k 31.12. 2022	13
Graf 7 – Hospodaření Děčan v letech 2016 až 2022	19
Obr. 1 – Poloha Děčan na mapě	8
Obr. 2 – Deficit zásoby vody v půdě k 13. 2. 2023	17
Obr. 3 – Roční průměr koncentrace [$\mu\text{g}\cdot\text{m}^{-3}$] PM_{10} (vlevo) a $\text{PM}_{2,5}$ (vpravo) (2017–2021)	17

POTŘEBA TVORBY STRATEGIE

Na úvod tohoto strategického dokumentu je žádoucí identifikovat potřebu jeho vytvoření. Třemi základními důvody jsou zejména:

- *přirozená potřeba koordinace rozvoje dané oblasti,*
- *orientace v dotačních příležitostech a*
- *legislativa.*

Primárním důvodem přípravy nového programu rozvoje je samotná přirozená potřeba vzniku či aktualizace ucelené koncepce rozvoje území. Program rozvoje obce (PRO) představuje zásadní dlouhodobý dokument, který napomůže konkrétnímu zacílení aktivit v nejbližších letech a určí směr budoucího rozvoje obce. V rámci procesu tvorby dokumentu je standardně realizována diskuse zástupců zpracovatelů s hlavními aktéry rozvoje z veřejného, soukromého i neziskového sektoru s cílem v maximální možné míře v procesu přípravy dokumentu zohlednit jejich dílčí postoje. Tento rozvojový dokument je také podkladem pro sestavování obecních rozpočtů i pro kooperaci se záměry uvedenými v různých nadregionálních koncepčních dokumentech. Další z motivací k pořízení programu rozvoje je zefektivnit využití finančních zdrojů s důrazem na zapracování externích zdrojů. Nabídka dotací je tematicky velmi obsáhlá a vyžaduje efektivní koordinaci. I proto je nutné s dostatečným předstihem definovat rozvojové priority, monitorovat dotační příležitosti ve vztahu k nastaveným rozvojovým prioritám a jednotlivé projekty včas připravit. Mít zpracovaný a zastupitelstvem schválený strategický rozvojový dokument je navíc v případě některých dotací již jednou ze základních formálních podmínek pro jejich čerpání. Obdobně je program rozvoje obce zásadní i pro čerpání finančních prostředků ze strukturálních fondů EU v programovém období 2021–2027+.

V neposlední řadě je nutné zmínit také legislativní souvislosti, kdy program rozvoje obce je zakotven v zákoně č. 128/2000 Sb., o obcích. Obec dle § 2 tohoto zákona „*pečuje o všestranný rozvoj svého území a o potřeby svých občanů*“, dle § 35 v rámci samostatné působnosti uspokojuje „*potřeby bydlení, ochrany a rozvoje zdraví, dopravy a spojů, potřeby informací, výchovy a vzdělávání, celkového kulturního rozvoje a ochrany veřejného pořádku*“ a dle § 38 je obec např. „*povinna pečovat o zachování a rozvoj svého majetku*“. Obec zároveň musí myslet na ustanovení (§ 159) občanského zákoníku, kdy o své území a majetek pečuje jako „*řádný hospodář*“, v rámci čehož lze mj. opětovně zdůraznit potřebu efektivní koordinace dílčích rozvojových aktivit.

ANALYTICKÁ ČÁST



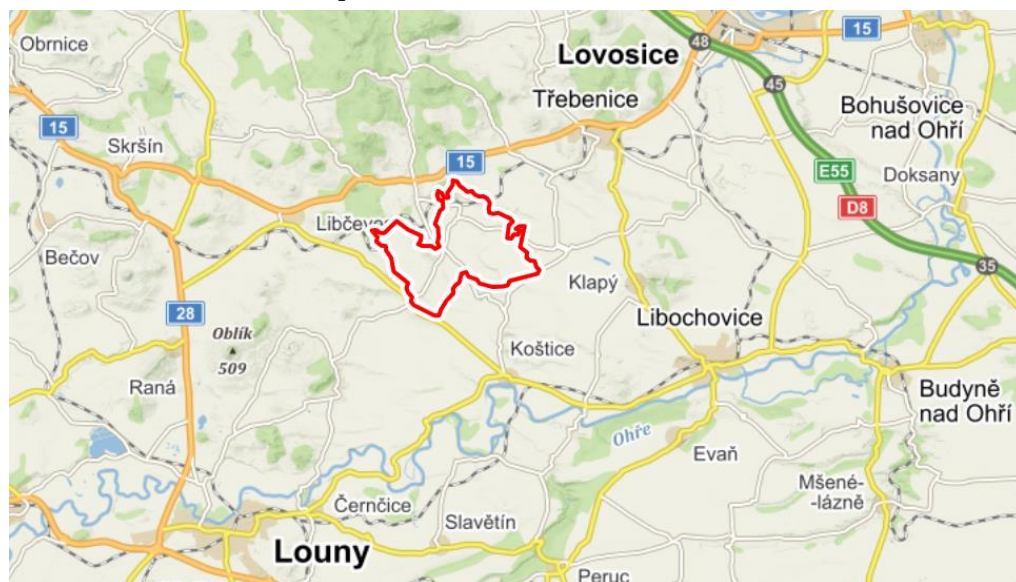
ANALÝZA OBCE



Obecná charakteristika území

Obec Děčany se rozkládá v Ústeckém kraji a administrativně patří do správního obvodu obce s rozšířenou působností (dále jen SO ORP) Lovosice, od jehož centra jsou Děčany vzdáleny asi 13 km jihozápadním směrem. **Municipalita se skládá ze 4 místních částí** – Děčany, Lukohořany, Semeč a Solany.

Obr. 1 – Poloha Děčan na mapě



zdroj: mapy.cz

Katastrálním územím sice prochází železniční trať – tzv. Švestková dráha – avšak vlaková zastávka se v území obce nenalézá. Přímo katastrem obce neprochází žádná krajská komunikace, ale v těsné blízkosti Děčan vede komunikace I/15 ve směru Most–Lovosice. Do obou měst tak cesta zabere do 30 min jízdy autem. Podobně časově dostupná jsou rovněž další sídla jako Louny, Libochovice či Litoměřice. Nicméně **polohu obce lze označit spíše jako periferní**.

Katastrální území o **celkové výměře 1 239 ha** Děčany řadí k rozlohově větším obcím v rámci příslušného SO ORP. Na území obce žije **381 obyvatel**, což jí naopak řadí spíše mezi průměrně zalidněné municipality.

Území Děčan se rozprostírá na území **Dolnoorské tabule**, pro kterou je typický ráz členité pahorkatiny s výškovou členitostí. Průměrná nadmořská výška obce se pohybuje kolem 224 m n. m. Nejvyšším bodem katastru je vrch Kvítel (354 m n. m.). Území je charakteristické úrodnou zemědělskou půdou. V Děčanech tvoří **orná půda takřka 82 % celkové výměry katastru**, což je ve srovnání jak s mikroregionální úrovní (58 %), tak krajskou úrovní (34 %) mnohem více. Zcela opačná situace panuje v případě lesních porostů, kdy na území obce jsou zalesněny asi 3 % katastru, kdežto na úrovni kraje i SO ORP je to řádově více. Západní část katastru je situována do **Chráněné krajinné oblasti České stře-dohoří**, kam spadá m. č. Semeč. K hlavním vodním tokům patří Kuzovský potok

(Žejdlík), který protéká m. č. Solany a Lukohořany. Z pohledu cestovního ruchu je dominantou celé této oblasti vyvýšenina se **zříceninou hradu Hazmburk**, která se nachází asi 7,6 km od obce.

Shrnutí kapitoly:

- **Poloha obce spíše v periferní lokalitě.**
- **Výrazný podíl zemědělsky využívané půdy.**
- **Lokalizace obce v CHKO České středohoří.**

Obyvatelstvo



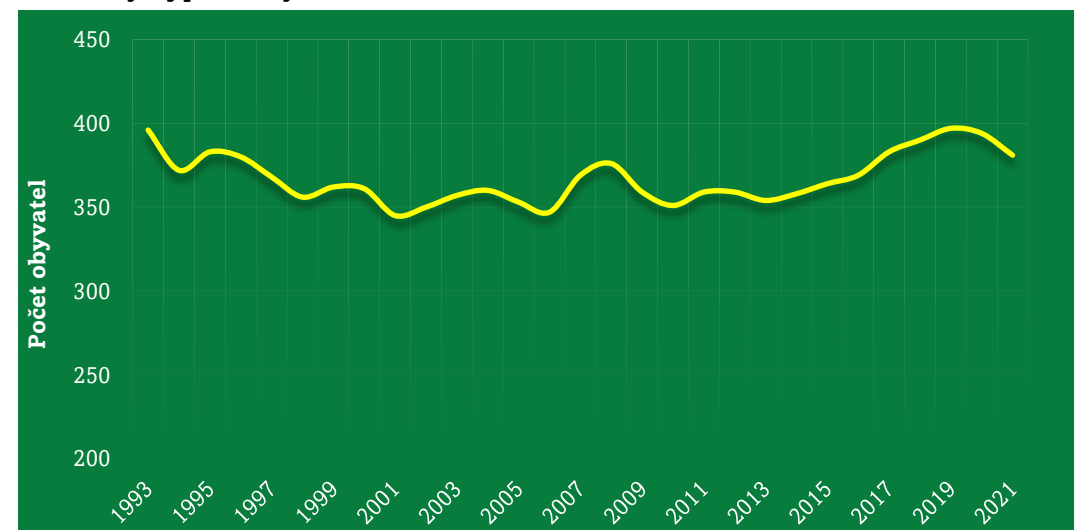
Populační vývoj

K poslednímu dni roku 2021 žilo ve všech místních částech Děčan **381 obyvatel s trvalým bydlištěm**. Z vývoje obecní populace za posledních 30 let vyplývá, že od 90. let docházelo spíše k úbytku místní populace, což se změnilo během uplynulé dekády, kdy obecní populace narůstala. Ve srovnání s populací z minulosti však nedošlo k výraznějším změnám, což dokládá i **index změny počtu obyvatel** mezi roky 1993 a 2021, jenž vychází **0,99**. Tudiž v posledních 3 dekadách žilo na území obce takřka stejné množství lidí. Podobná situace pak panuje i v sousedních municipalitách, avšak lze se zde setkat také s výraznějším

nárůstem obecních populací, jako např. v Podsedicích, kde se počet obyvatel zvýšil o 50 %. Vzhledem k spíše periferní poloze obce a omezeným rozvojovým plochám pro výstavbu rodinných domů **nelze v blízké budoucnosti očekávat výraznější nárůst obyvatel**.

Podobně jako u většiny obcí Česka je i místní populace ovlivňována více **mechanickým pohybem lidí** než přirozenou populační obměnou. *Graf 1* ukazuje, že nejdelší kontinuální zvyšování populace nastalo mezi roky 2014 až 2019, kdy se do obce často stěhovali noví obyvatelé. Avšak nejvíce jedinců v jeden rok se na území obce přistěhovalo v roce 2007 (21 osob), naopak v roce 2009 se z obce odstěhovalo 20 jedinců. Naproti tomu přirozený přírůstek se většinou pohybuje v nižších jednotkách, což snižuje jeho celkový vliv na vývoj populace.

Graf 1 – Vývoj počtu obyvatel Děčan ke dni 31.12.



zdroj: ČSÚ



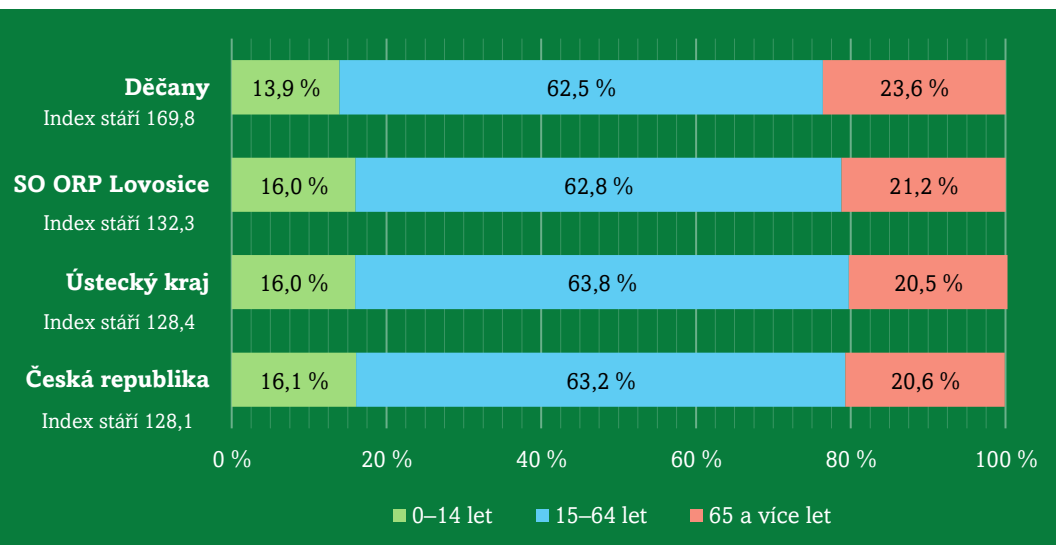
Struktura obyvatelstva

O demografickém stavu Děčan kromě samotného počtu obyvatel velmi dobře vypovídá i věková struktura obyvatelstva, která dále předurčuje socio-ekonomické charakteristiky celého území. Ze srovnání populací na lokální, mikroregionální, krajské a celostátní úrovni je zřejmé, že v Děčanech žije **výrazně starší populace** než ve zbylých územních jednotkách. To je jednak způsobeno **větším podílem lidí v postproduktivním věku**, tj. osoby nad 65 let, kdy zde tento podíl dosahuje o téměř 3 p. b. více, než činí krajský průměr. Současně v Děčanech nedosahuje podíl dětské složky, tj. osoby do 14 let,

zde je **výrazně nižší** než v ostatních územních jednotkách. Z pohledu indexu stárnosti, resp. celkové demografické situace, není území obce moc perspektivní, navíc celá česká populace čelí v posledních desetiletích trendu demografického stárnutí a tento trend bude pokračovat

než ve zbylých územních jednotkách. To je jednak způsobeno **větším podílem lidí v postproduktivním věku**, tj. osoby nad 65 let, kdy zde tento podíl dosahuje o téměř 3 p. b. více, než činí krajský průměr. Současně v Děčanech nedosahuje podíl dětské složky, tj. osoby do 14 let,

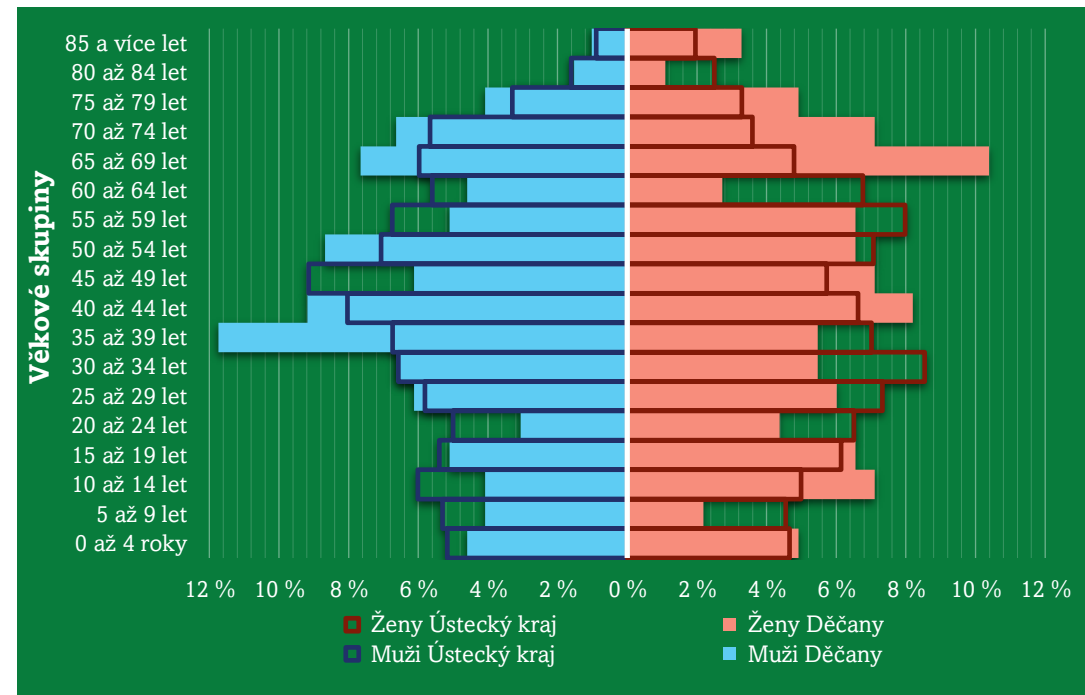
Graf 3 – Porovnání věkových struktur obyvatelstva ke dni 31. 12. 2021



zdroj: ČSÚ

takového zastoupení jako v případě SO ORP Lovosice, kraje či státu. Vyšší zastoupení lidí v seniorském věku lze dát do souvislosti s venkovským charakterem obce a její periferní polohou. To dokazují i další demografické ukazatele jako např. **index stárnosti**, který pro Děčany vychází **téměř 170** čili v na 100 lidí v důchodovém věku připadá 70 dětí. Z pohledu indexu stárnosti, resp. celkové demografické situace, není území obce moc perspektivní, navíc celá česká populace čelí v posledních desetiletích trendu demografického stárnutí a tento trend bude pokračovat

Graf 2 – Věkové pyramidy Děčan a Ústeckého kraje k 31. 12. 2021

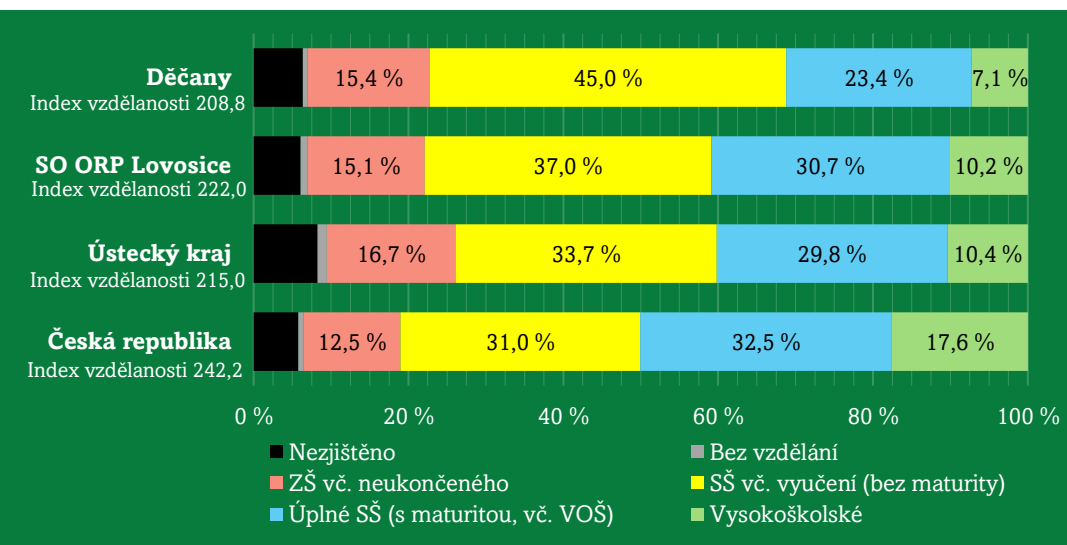


zdroj: ČSÚ

i v příštích letech. Na druhou stranu z porovnání věkových pyramid Děčan a Ústeckého kraje (viz *Graf 3*) je patrné, že v nadcházejících letech se **dramatickým způsobem nezvýší podíl osob v seniorském věku**. Neboť věkové skupiny v předdůchodovém věku nedosahují v Děčanech vysoké podíly. Co se týče nejvíce zastoupených věkových skupin v místní populaci, mezi muži dominuje věková skupina 35–39 let a mezi ženami je to skupina v rozmezí 65–69 let.

Jedním z předpokladů úspěšného sociálního a ekonomického rozvoje je lepší vzdělanostní struktura obyvatelstva. Struktura populace dle nejvyššího dosaženého vzdělání (viz *Graf 4*) u obyvatel starších 15 let byla zjišťována v rámci Sčítání lidí, domů a bytů v roce 2021 (dále jen SLDB 2021). Vzdělanost napovídá o kvalitě

Graf 4 – Vzdělanostní struktura populace 2021



zdroj: ČSÚ

lidských zdrojů daného území. Ze srovnání vzdělanostních charakteristik vyplývá, že v Děčanech žije **nejvyšší podíl lidí středoškolským vzděláním včetně vyučení** (bez maturity), což odpovídá spíše **venkovskému charakteru obce**. To potvrzuje i **vyšší podíl lidí se základním vzděláním**, který se podobně jako na úrovni SO ORP, tak příslušného kraje drží nad celostátním průměrem

Shrnutí kapitoly:

- **Populační vývoj posledních 30 let je stabilizovaný.**
- **Starší obecní populace – vysoký podíl lidí v seniorském věku.**
- **V blízké budoucnosti se podíl v seniorském věku nebude výrazně zvyšovat.**
- **Horší vzdělanostní struktura, než činí krajský průměr.**



Domovní a bytový fond

Na základě dat SLDB 2021 tvořilo domovní fond ve všech místních částech Děčan **191 domů**. Z toho naprostou většinu domů tvořily rodinné domy, které byly nejčastěji vlastněny fyzickými osobami. **Jeden dům pak připadal samotné obci, kde se nachází 2 bytové jednotky**. Přesný počet evidovaných bytů však z dat SLDB 2021 zatím nebylo možné zjistit. Co se týče stavebního rozvoje, v uplynulých letech nedocházelo téměř k žádné stavební činnosti. Domovní

fondy dominují budovy vystavěné před rokem 1919 a nejnovější dům byl postaven v roce 2016. Základním dokumentem určujícím směr budoucího rozvoje je územní plán obce, který pochází z roku 2008. Územní plán vymezuje rozvojové plochy, jak pro nové plochy bydlení, tak plochy občanské vybavenosti či skladování a výrobu. Za posledních 15 let nedošlo k víceméně zastavení žádné z vytyčených rozvojových ploch. Do budoucna **nelze očekávat výrazné zvýšení stavebního rozvoje** v obci, více pravděpodobné je setrvání stávajícího trendu.

Shrnutí kapitoly:

- V posledních letech nedochází k žádnému stavebnímu rozvoji v obci.
- Omezené množství rozvojových ploch bydlení.
- Domovní fond tvoří více staré budovy.
- Případní stavební rozvoj není pravděpodobný.

Ekonomická situace

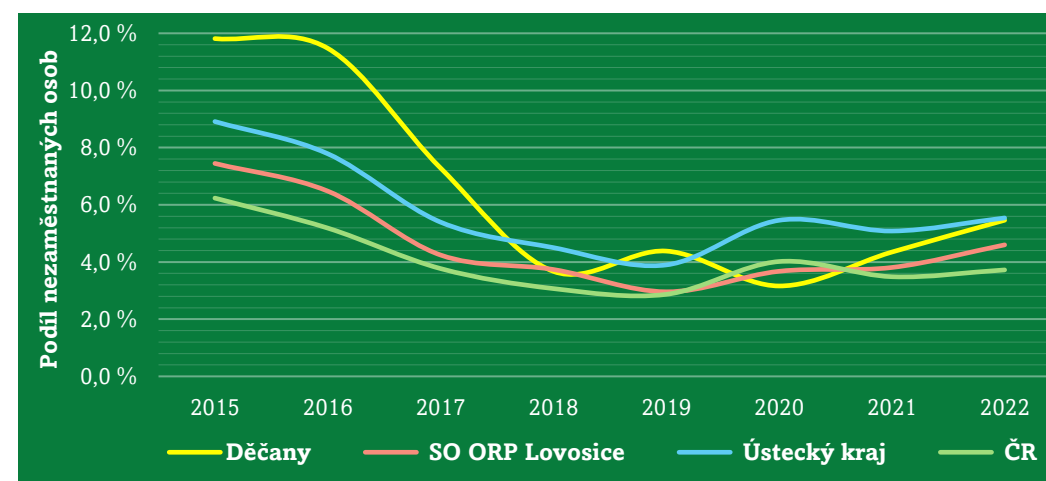


Trh práce

Strukturu na trhu práce charakterizuje **podíl nezaměstnaných osob** v období 2015–2022 (viz Graf 5). Situace v Děčanech v posledních letech kopírovala trend pozorovatelný ve všech územních jednotkách. Vývoj podílu

nezaměstnaných osob bez ohledu na řádovostní úroveň klesal až do roku 2020, kdy s nástupem celosvětové pandemie covid-19 začal opět narůstat. Lokální úroveň je ve srovnání s ostatními územními jednotkami více náchylná i na drobné změny na pracovním trhu, tudíž kromě globálních faktorů typu ekonomických dopadů pandemie zde hraje roli i lokální kontext. Situace v nezaměstnanosti dosahuje na obecní úrovni podobných hodnot jako v celém Ústeckém kraji, který patří dlouhodobě mezi kraje s vyšším podílem lidí bez zaměstnání. Zvyšující se trend, pozorovatelný u všech, lze dát do souvislosti s tzv. krizí cen energií, kdy kvůli vysokým nákladům některé podniky omezují výrobu. Tento trend tak napovídá o struktuře zaměstnanosti, kdy nejzranitelnější jsou v tomto ohledu pracovní pozice s nižší přidanou hodnotou. Pohled na změnu vývoje trhu práce mezi roky 2021

Graf 5 – Vývoj podílu nezaměstnaných osob (v %) ke dni 31.12.



zdroj: ČSÚ

a 2022, ze kterého vychází **největší dynamika změny právě v Děčanech**, indikuje horší strukturu zaměstnanosti na municipální úrovni, tj. vyšší podíl osob zaměstnaných v priméru či sekundéru.

Vzhledem k omezenému počtu pracovních příležitostí přímo na území obce utváří zdejší pracovní trh **pracovní dojíždka** a **vyjíždka**. Nejnovější data z roku 2021 sice ještě nejsou dostupná a data z předchozího SLDB nejsou kvůli velkému přírůstku obyvatel od roku 2011 na tomto místě relevantní. Obecně lze tvrdit, že mezi **hlavní cíle pracovní dojíždky** spadá mikroregionální centrum Lovosice a další větší města Ústeckého, příp. i Středočeského kraje.

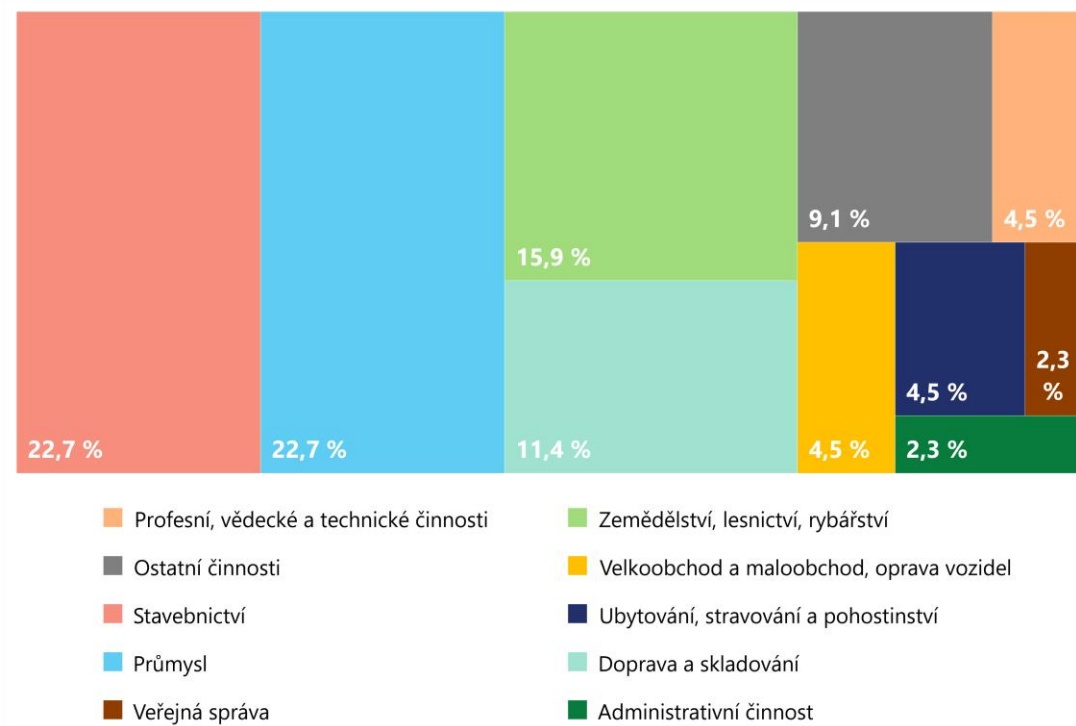


Struktura ekonomických subjektů

K poslednímu dni roku 2022 bylo v obci evidováno **86 ekonomických subjektů**, přičemž z nich 51 % vykazovalo dlouhodobou aktivitu. Dle právní formy podnikání tvořily **80 %** subjektů se zjištěnou aktivitou **fyzické osoby**,

které nejčastěji podnikaly dle živnostenského zákona, tzv. OSVČ. Z hlediska převažující činnosti (viz *Graf 6*) nejvíce ekonomických subjektů provozuje své aktivity ve **stavebnictví** nebo **průmyslové činnosti** – 22,7 %. Struktura firem dle počtu zaměstnanců napovídá, že **většina ekonomických subjektů je malá** a poskytuje práci maximálně 5 osobám. Za účelem rozvoje podnikání na území Děčan nechala obec v roce 2022 postavit **Dům řemesel a podnikání**, kde se nachází vhodné zázemí pro elektrikáře, instalatéry, truhláře či další drobné řemeslné práce.

Graf 6 – Struktura ekonomických subjektů dle odvětví k 31.12. 2022



zdroj: ČSÚ

Shrnutí kapitoly:

- **Vývoj podílu nezaměstnaných osob má v letech rostoucí tendenci.**
- **Lidé za prací dojíždí do regionálních center.**
- **Ekonomické subjekty nejčastěji podnikají ve stavebnictví a průmyslu.**
- **Obec vytváří podmínky pro rozvoj podnikatelské činnosti.**

Infrastruktura

Technická infrastruktura



Ze základní technické infrastruktury obec, tzn. všechny její místní části, **disponuje veřejným vodovodem**. Jedná se o oblastní vodovod Přísečnice – skupinový vodovod Libčeves. Vodovod je v majetku SVS a.s., provozovatelem jsou Severočeské vodovody a kanalizace, a.s. V m. č. Solany a Lukohořany se dle Plánu rozvoje vodovodů a kanalizací Ústeckého kraje objevuje vysoký podíl vody nefakturované a specifické úniky vody z potrubí, do budoucna je tak nutné prověřit technický a provozní stav rozvodné sítě a případně navrhnout rekonstrukci rozvodné sítě. Co se týče splaškové kanalizace, ani v jedné místní části **není vybudován systém veřejné kanalizace**. Splaškové vody od obyvatel jsou jednak zachycovány v septicích s přepady odtékajícími do místních vodotečí (asi 80 % domácností) nebo v bezodtokých jímkách vyvážející se do ČOV Litoměřice (asi 15 % domácností). S ohledem na populační velikost místních částí a finanční náročnost případného jednotného systému splaškové kanalizace **není investičně a provozně výhodné budovat ČOV a kanalizační síť systém veřejné kanalizace**. Dále z technické infrastruktury je v obci možnost **připojení k plynu**, ale to pouze v m. č. Děčany a Solany, kam je přiveden střednětlaký plynový přivaděč z Třebívlic. Elektrická energie je do obce dopravována prostřednictvím venkovního vedení 22 kW, které rozvádí elektrickou energii do dvou

trafostanic v m. č. Solany a Děčany a do jedné transformační stanice v m. č. Semeč a Lukohořany. Pro veřejné osvětlení (150 bodů) jsou využity vysokotlaké sodíkové výbojky, které by obec ráda **vyměnila za ekologičtější a ekonomicky šetrnější variantu**.



Dopravní infrastruktura

Z pohledu dopravní polohy se obec nachází spíše v periferní poloze. Přímo katastrem obce neprochází žádná komunikace spravovaná krajem. Nejbližší takovou komunikací je silnice **č. I/15** ve směru Most – Lovosice, jež zajišťuje spojení s centrem SO ORP, kam cesta autem zabere asi 15 min jízdy, nebo silnice **č. II/249** ve směru Libčeves – Libochovice. Na druhou stranu díky absenci podobných komunikací je území všech místních částí Děčan **uchráněno od negativních dopadů spojených právě s dopravní intenzitou**. Obecní dopravní síť tak tvoří místní a účelové komunikace. Páteřní komunikace v m. č. Solany a Děčany jsou v dobrém technickém stavu, o něco horší je pak situace ve zbylých místních částech obce. Což platí rovněž pro účelové komunikace ve všech místních částech. Bezpečnost chodců se zlepšila výstavbou nových chodníků, jež se vyskytují podél hlavních silnic v zastavěném území obce.

Katastrem obce prochází **železniční trať č. 113** Most – Lovosice, tzv. Švestková dráha. Nejbližší vlakovou zastávkou s pravidelným provozem regionálních spojů jsou sousední Třebívlice, přičemž stanice se nachází v docházkové vzdálenosti

přímo z m. č. Solany. Opakovaně byla zamítnuta žádost o zřízení zastávky na znamení nedaleko m. č. Semeč. Z veřejné dopravy je obec obsluhována autobusovou dopravou, kdy se situace liší v závislosti na poloze v rámci obce. Nejlépe jsou veřejnou autobusovou dopravou obsluženy m. č. Děčany a Solany, kam denně zajíždí asi 15 spojů. Kdežto do m. č. Semeč a Lukohořany zajíždí pouhé 2 spoje denně a obyvatelé jsou tak mnohem více odkázáni na individuální dopravu. Autobusové zastávky se nachází i mimo intravilány místních částí, jež tak částečně zlepšují danou situaci.

Shrnutí kapitoly:

- **Vybavenost technickou infrastrukturou se liší v rámci místních částí.**
- **Vybudování jednotného systému kanalizace není výhodné.**
- **Hlavní komunikace se nacházejí převážně v dobrém stavu.**
- **Díky absenci krajských komunikací není obec zatížena dopravou.**



Občanská vybavenost

Ze základní občanské vybavenosti toho obec Děčany vzhledem k své populační velikosti a rozdělení na 4 místní části příliš nenabízí. Ze **školských, zdravotnických ani sociálních zařízení se na území obce nenachází žádné**. Občané tak dojíždějí do okolních větších obcí či měst. Neblížejší školská zařízení se nacházejí v Třebívlicích, kde ordinuje i praktický lékař.

V samotné obci se pak v m. č. Děčany nachází jedno **pohostinské zařízení**. Nejvíce vybavenou místní částí jsou Solany, kde mají místní možnost využívat služby **knihovny**, která v roce 2019 byla zmodernizovaná a rozšířena, nebo ze sportovní infrastruktury se zde nachází moderní víceúčelové hřiště, postavené v roce 2018. **Dětská hřiště** jsou situovaná do m. č. Lukohořany, vybudované v roce 2019, a v m. č. Semeč, jehož modernizace je plánována na druhou polovinu roku 2023. **Ve zbylých částech obce se dětská hřiště nevyskytují**. V m. č. Děčany se nachází travnatá plocha, kde dříve hráli zápasy fotbalisté, ale kvůli útlumu činnosti fotbalového mužstva dnes bývalé fotbalové hřiště chátrá. Naopak v m. č. Solany je travnatá plocha fotbalového hřiště udržována. V obci se nenacházejí **žádné vhodné prostory pro konání vnitřních společenských událostí**.

Shrnutí kapitoly:

- **Naprostá většina občanské vybavenosti je mimo obec.**
- **Sportovní infrastruktura v m. č. Solany je na dobré úrovni, ve zbylých m. č. to spíše nedostačující.**
- **Absence prostor pro konání vnitřních společenských akcí.**
- **Pravidelné investice do rozvoje sportovní vybavenosti.**



Komunitní a společenský život

Společenský program je nedílnou součástí života v každé obci, nicméně **podmínky pro rozvoj komunitního života v Děčanech nejsou příliš optimální**. Na tom se podílí zejména absence vhodných prostor pro konání vnitřních společenských událostí a kulturních akcí. Jedním z takových míst je dnes objekt knihovny, kde se pořádají nepravidelné přednášky, nebo objekt pohostinského zařízení – dětské karnevaly. Většina společenského života se však koná ve venkovním prostředí. Hlavním **nositelem komunitního života je samotná obec**, ta pro své občany připravuje během roku několik událostí. K informování o chystaných akcích během roku slouží jednak webové stránky anebo nově se mohou občané dozvědět o chystaných akcích prostřednictvím oficiálního účtu na sociálních sítích.

Dějištěm většiny venkovních komunitních akcí jsou travnaté plochy fotbalových hřišť – konají se zde akce jako dětské dny či pálení čarodějnic. Společenské události jsou pevně spjaty s konkrétním obdobím, tudíž se konají každý rok víceméně ve stejné době. Vnitřním společenským událostem dominují zápasy v šipkách, neboť místní šipkařský klub – **Bombardéři Děčany** – hraje 2. ligu šipkařů. V nedávné minulosti **se pomalu začali mobilizovat místní občané** za účelem zlepšení společenského vyžití v obci. Na konci roku 2022 tak vzniknul Neformální spolek žen, jenž by měl v budoucnu spolupracovat s obcí a dále rozvíjet **nepříliš rozvinutý komunitní život** ve všech místních částech Děčan.

Shrnutí kapitoly:

- **Komunitní život v obci není příliš rozvinutý.**
- **Absence adekvátních vnitřních prostor pro konání kulturních akcí.**

Turismus a životní prostředí



Lokální cestovní ruch

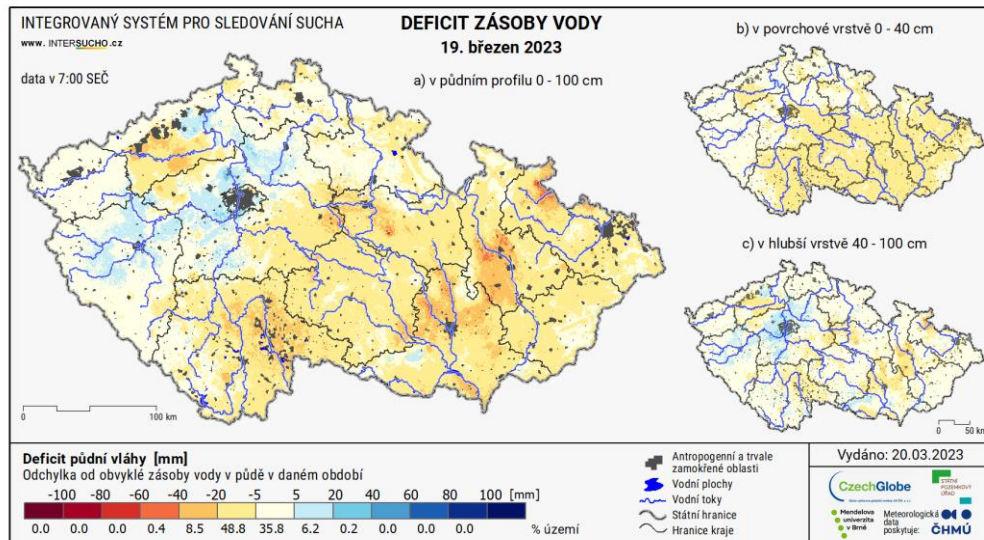
Z pohledu cestovního ruchu se přímo na území Děčan nenachází žádné kulturně-historické atraktivity a ani území obce nelze označit jako lákadlo přírodně cenných zajímavostí, byť částečně zasahuje do CHKO České středohoří. Jistým lákadlem pro přijíždějící turisty může být **tzv. Švestková dráha**, avšak železniční stanice se nachází v sousedních Třebívlicích. Katastrem obce neprochází žádná turistická značka a z liniových turistických tras lze zmínit cyklotrasu č. 3119 směřující z vlakové stanice Třebívlice k **zřícenině hradu Hamzbuk** – jedné z nejnavštěvovanějších turistických památek okolí Děčan. K největším památkám přímo na území obce lze přiřadit **barokní kostel sv. Martina** v m. č. Solany. Pro projíždějící cyklisty či případné návštěvníky obce nenabízí Děčany adekvátní služby, tudíž z cestovního ruchu nepatří mezi silné stránky ani jedné místní části.



Lokální životní prostředí

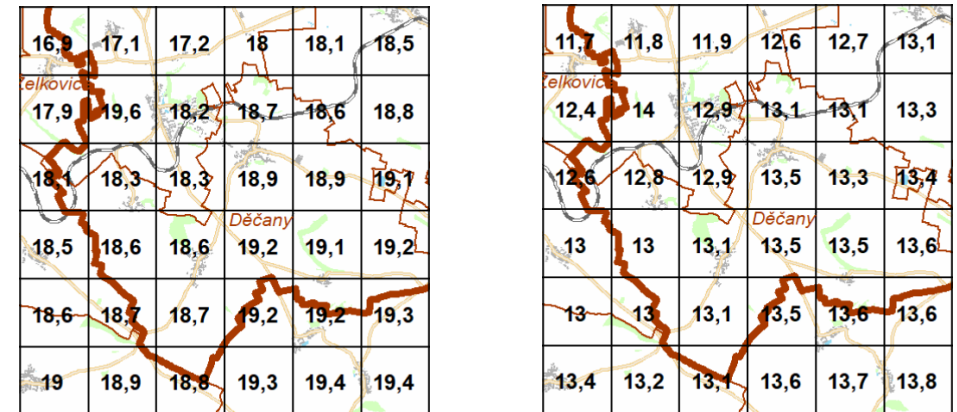
Z hlediska kvality lokálního životního prostředí patří celá oblast Lovosicka mezi území s výrazným nedostatkem množství srážek, což je způsobeno **tzv. srážkovým stínem** v podobě Krušných hor. Průměrné mezoroční úhrny srážek se pohybují v rozmezí 300–500 mm, kdežto v průměr v Česku činí asi 700 mm. Projevy **dlouhotrvajícího sucha** jsou zde výraznější a vzhledem k probíhajícím globálním změnám klimatu bude **nedostatek vodních zdrojů** patřit i nadále k hlavním environmentálním rizikům. Co se týče kontaminace ovzduší, v případě Děčan díky absenci velkých znečišťovatelů či blízkosti velkokapacitních

Obr. 2 – Deficit zásoby vody v půdě k 19. 3. 2023



zdroj: intersucho.cz

Obr. 3 – Roční průměr koncentrace [$\mu\text{g}\cdot\text{m}^{-3}$] PM_{10} (vlevo) a $\text{PM}_{2,5}$ (vpravo) (2017–2021)



zdroj: Český hydrometeorologický ústav

komunikací **není zdejší ovzduší výrazněji kontaminováno** znečišťujícími látkami. Imisní limity, stanové zákonem o ochraně ovzduší, zde nejsou překračovány. Hodnoty kontaminace poletavými částicemi na Obr. 3 naznačují, že při jejich srovnání s většími sídly v rámci Ústeckého kraje je situace v obci se znečišťujícími látky PM_{10} a $\text{PM}_{2,5}$ na lepší úrovni.

Z velkoplošně zvláště chráněných území do katastru Děčan zasahuje **CHKO České středohoří**, přičemž katastr obce se nachází ve IV. zóně ochrany, na níž se v rámci ochrany vztahují nejnižší pravidla. V m. č. Solany se také vyskytuje památný strom.

Krajina v katastru Děčan je významným způsobem ovlivněna lidskou činností, zejména zemědělskou výrobou. Ta má mj. za následek **zvýšené riziko vodní a větrné eroze**, byť v případě obce se jedná pouze velmi malou část území.

Od 1.1. 2024 vychází v platnost zákon, jenž znemožňuje ukládání směsného, recyklovatelného či dále využitelného odpadu na skládky. **Obecní systém odpadového hospodářství** je v Děčanech upraven obecně závaznou vyhláškou č. 1/2021, která se stanovuje systém shromažďování, sběru, přepravy, třídění, využívání a odstraňování komunálních odpadů.

Pro sběr separovaného odpadu jsou v každé místní části je určena místa s kontejnery, kde je možné třídit plasty, sklo, papír, kovy a oleje. Odvoz bioodpadu poskytuje obec pro občany zdarma.

Shrnutí kapitoly:

- **Obec není atraktivní lokalitou z pohledu cestovního ruchu.**
- **Největší ohrožení kvality lokálního prostředí představují dlouhotrvající sucho či půdní eroze.**
- **Lokalizace velkoplošného chráněného území – CHKO České středohoří.**
- **Krajina na území obce výrazně ovlivněna zemědělskou činností.**



Správa obce

Obec Děčany je územně samosprávním subjektem se základní působností. Základním obecním orgánem je **devítičlenné zastupitelstvo** a v jeho čele stojí neuvolněná osoba starosty. V oblasti samosprávy je zastupitelstvo obce hlavním samosprávným orgánem, rozhoduje usnesením a může přijímat obecně závazné vyhlášky. Ze zákona jsou povinně zřízeny finanční a kontrolní výbory. K informování občanů o dění v obci slouží webové stránky, kde se např. nalézají usnesení ze zasedání zastupitelstev, kalendář akcí, souhrnné informace o místních poplatcích a mnoho dalších informací. O dění v obci se místní mohou dozvědět také ze **sociálních sítí**, kde obec nově informuje o nadcházejících událostech.

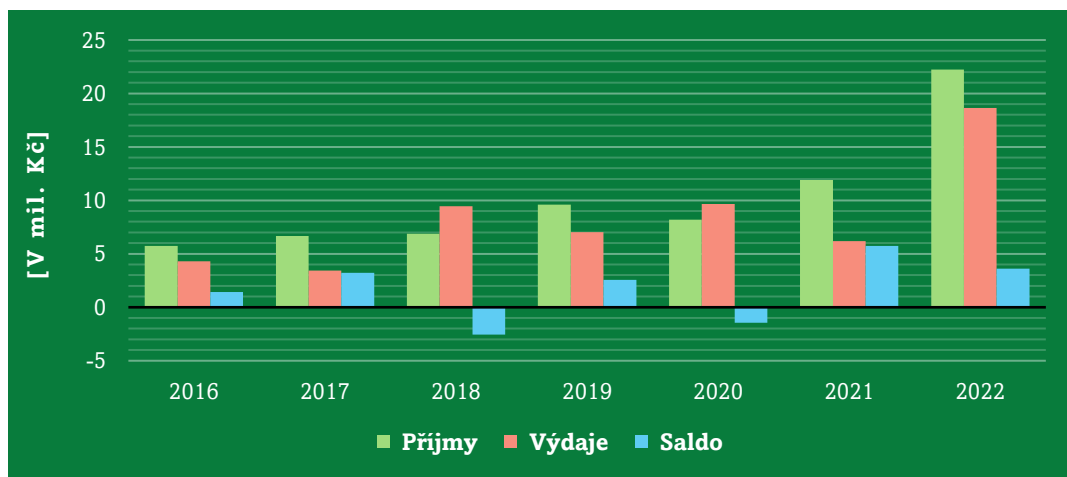
Děčany se zapojují i do mikroregionální spolupráce, o čemž svědčí spolupráce v oblasti odpadového hospodářství, kde je obec **členem Dobrovolný svazek obcí INTEGRO**, který propojuje 34 municipalit z oblasti západní části Českého Středohoří. Nicméně jeho činnost v posledních letech spíše upadá. Dále je obec zapojena do jiného regionálního uskupení – **Místní akční skupiny (dále MAS) Serviso**. MAS funguje na principu "komunitně vedeného místního rozvoje" a metodě LEADER. Kromě zástupců z veřejného sektoru MAS sdružuje zástupce neziskových organizací a soukromé podnikatelské sféry.



Hospodaření obce

Z porovnání obecních rozpočtů ke konci roku vychází, že ve sledovaném období 2016–2022 skončilo **hospodaření v převážně v přebytku**. Největší podíl v obecních příjmech tvoří výnosy z ze sdílených daní, které se v průběhu sledovaného období mírně navyšovaly. Děčany se každoročně snaží získat finanční prostředky z různých dotačních titulů, což se na obecním rozpočtu projevilo zejména v roce 2022, když se prostřednictvím Ministerstva pro místní rozvoj ČR podařilo získat finanční prostředky na opravu komunikací a chodníků a prostřednictvím Ministerstva průmyslu a obchodu ČR pak prostředky na regeneraci brownfieldu v Děčanech, čímž vznikla stavba pro drobné podnikání.

Graf 7 – Hospodaření Děčan v letech 2016 až 2022



zdroj: monitor.statnipokladna.cz

Základním plánem pro hospodaření obce je její rozpočet, který je každoročně schvalován zastupitelstvem a který odráží základní priority rozvoje obce.

Shrnutí kapitoly:

- **Obec v komunikaci s občany aktivně využívá sociální sítě.**
- **Spolupráce na mikroregionální úrovni není nastavena optimálně.**
- **Obec se aktivně snaží získávat finance z dotačních příležitostí.**



VÝCHODISKA PRO STRATEGICKOU ČÁST

SWOT ANALÝZA

SILNÉ STRÁNKY

- Stabilizovaný vývoj obecní populace
- Obec rozvíjí podmínky pro podnikání přímo v obci – výstavba prostor pro řemeslné práce
- Obec není zatížena dopravou
- Dostupnost občanské vybavenosti v Třebívlicích
- Sportovní infrastruktura v m. č. Solany
- Lokalizace CHKO České středohoří – kvalitní stav lokálního životního prostředí
- Obec se pravidelně snaží získávat finanční zdroje z dotačních titulů
- Nakládání s finančními prostředky
- Využívání sociálních sítí v komunikaci s občany

SLABÉ STRÁNKY

- Periferní poloha obce
- Vysoký podíl osob v seniorském věku a celkově starší populace
- Neatraktivnost obce z pohledu mladých rodin – téměř nulová výstavba nových domů
- Zastaralé vodovodní řady
- Obsluha veřejnou dopravou v m. č. Semeč a Luhohořany
- Absence odpovídajících prostor pro konání vnitřních kulturních akcí
- Nerozvinutý komunitní život
- Slabá spolupráce obce na mikroregionální úrovni
- Špatná kvalita připojení k internetu

PŘÍLEŽITOSTI

- Zastavování stavebních parcel a příchod nových obyvatel
- Rozvoj dětských skupin a oddílů mládeže
- Optimalizace parkovacích kapacit
- Rozvoj připojení vysokorychlostního internetu
- Snižování energetické náročnosti budov ve veřejném vlastnictví
- Využívání obnovitelných zdrojů energie a zavádění komunitní energetiky ve veřejných budovách
- Aktualizace územního plánu
- Prohloubení spolupráce na mikroregionální úrovni s dalšími municipalitami
- Rozvoj infrastruktury pro cyklo-dopravu
- Pořízení nového znaku a vlajky obce

HROZBY

- Prohloubení dopadů dlouho trvajícího sucha, resp. změn globální změny klimatu
- Neschopnost obce spolufinancovat potřebné rozvojové a infrastrukturní projekty v důsledku mimořádných událostí
- Pokračování demografického stárnutí populace
- Odliv mladých lidí do větších sídel
- Omezení spojů veřejné dopravy kvůli její ekonomické nerentabilitě

DOTAZNÍKOVÉ ŠETŘENÍ

Participace veřejnosti na tvorbě strategie

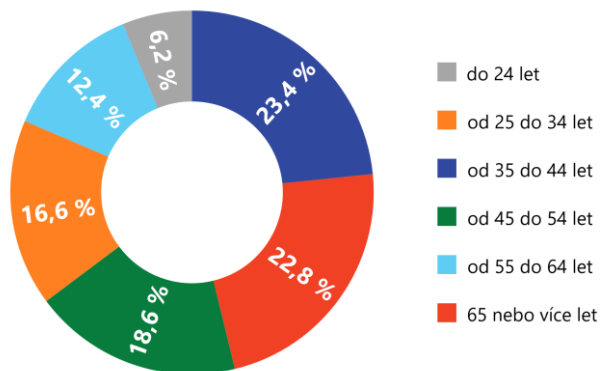


Do procesu tvorby Programu rozvoje obce Děčany na období 2023–2030 byla kromě zástupců vedení samosprávy zahrnuta i širší veřejnost. Ta mohla formou online či papírového dotazníku vyjádřit svá stanoviska k budoucímu směřování obce či zhodnotit rozvojovou aktivitu uplynulých let.

Na přelomu února a března 2023 tak proběhlo dotazníkové šetření. Z celkové populace obce se šetření zúčastnilo 38 % obyvatel (145 odpovědí).

Z hlediska složení participantů dle pohlaví převažovaly ženy (54 %). Co se týče věku, největší podíly tvořily osoby nacházející se ve věkových skupinách od 35–44 let nebo lidé starší 65 let. Což odpovídá faktu, kdy právě v těchto věkových skupinách se nacházejí

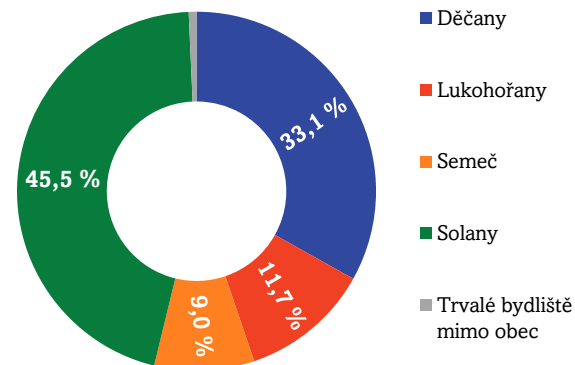
Zastoupení respondentů dle věkových skupin



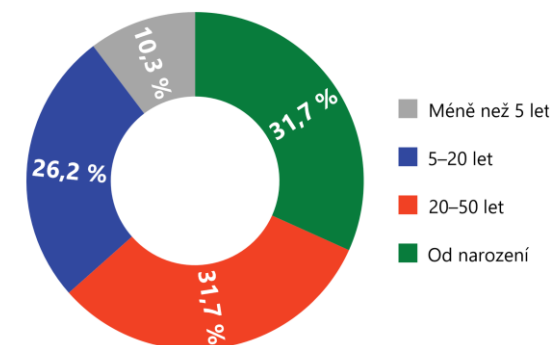
se nacházejí nejsilněji zastoupené ročníky. Naopak nejméně zúčastněných se objevilo mezi nejmladší částí místní populace. Z pohledu délky pobytu jednotlivých osob se zase potvrzuje skutečnost,

že obecní populaci dominují starousedlíci, kdy přes 60 % lidí zde žije několik dekad či celý život. Z pohledu jednotlivých místních částí pocházela největší část respondentů z m. č. Solany, odkud byla takřka polovina (45,5 %). Třetina vyplněných dotazníků pak pocházela z m. č. Děčany (33,1 %) a cca desetina z m. č. Lukohořany (11,7 %),

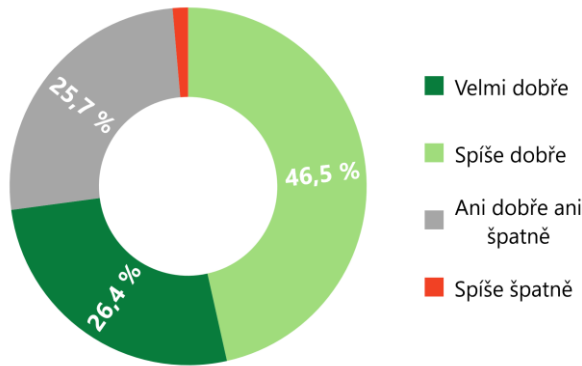
Rozdělení respondentů dle místních částí



Délka pobytu respondentů v obci



respektive z m. č. Semeč (9,0 %). Pro rozvoj kterékoliv municipality je nezbytný pozitivní vztah obyvatel s daným místem. O vztahu místní komunity a obce napovídá spokojenost lidí s životem

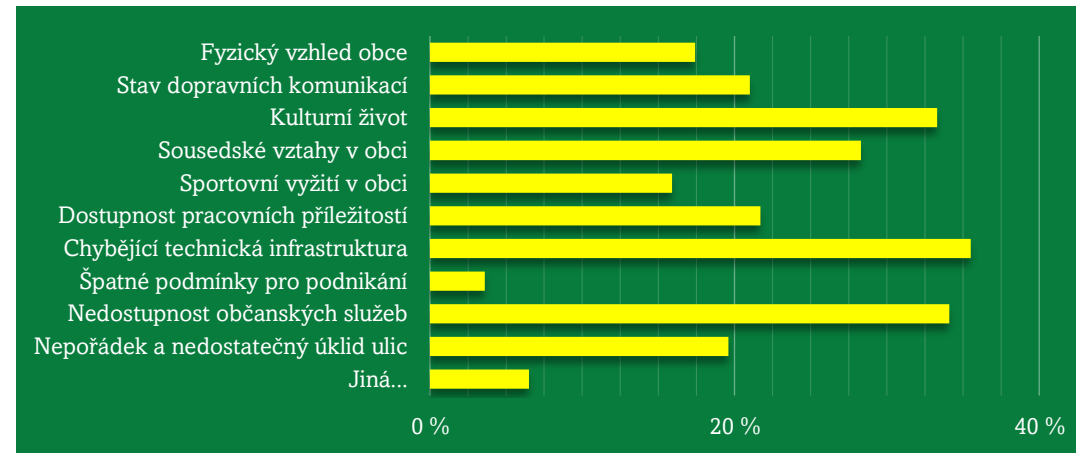


v ní. V případě Děčan je naprostá většina s podmínkami k životu spokojena. Přičemž nejvíce osob se v hodnocení životních podmínek přiklání k spíše dobremu hodnocení. Nikdo z respondentů pak nebyl vy-

loženě nespokojen.

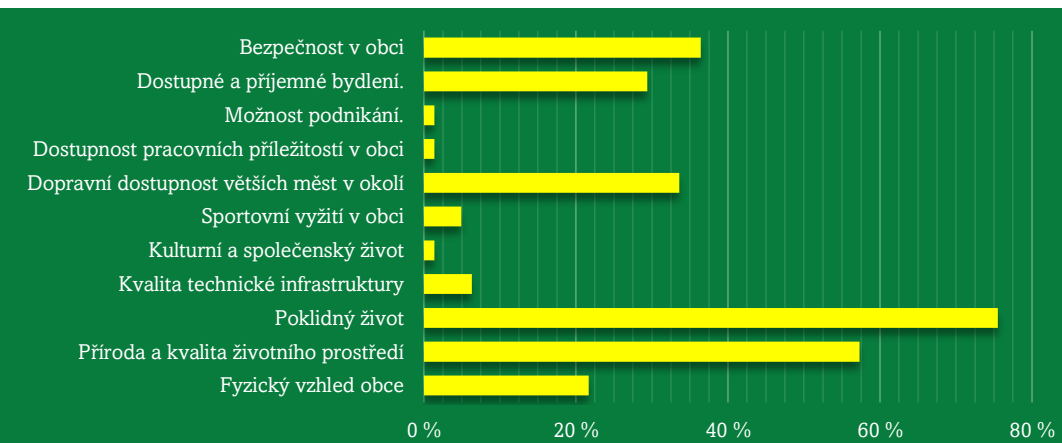
Jako nejsilnější stránku Děčan občané vnímají poklidný život v obci, na čemž se shoduje přes 75 % dotazovaných. Velmi pozitivně je vnímaná rovněž kvalita lokálního životního prostředí (vč. blízkosti přírody), bezpečnost v obci či dopravní dostupnost větších měst. Na opačném pólu se pak ocitly oblasti jako technická

Slabé stránky očima respondentů

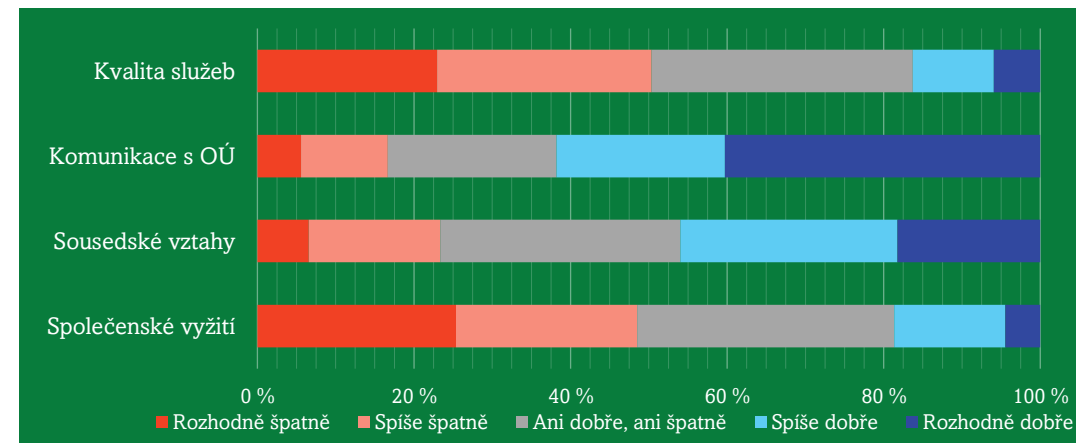


infrastruktura, vybavenost Děčan občanskou vybaveností nebo kulturní život a sousedské vztahy v obci. Nicméně v otázce slabých stránek obce nepanovala mezi respondenty taková shoda jako v případě silných stránek. Občané měli

Silné stránky očima respondentů

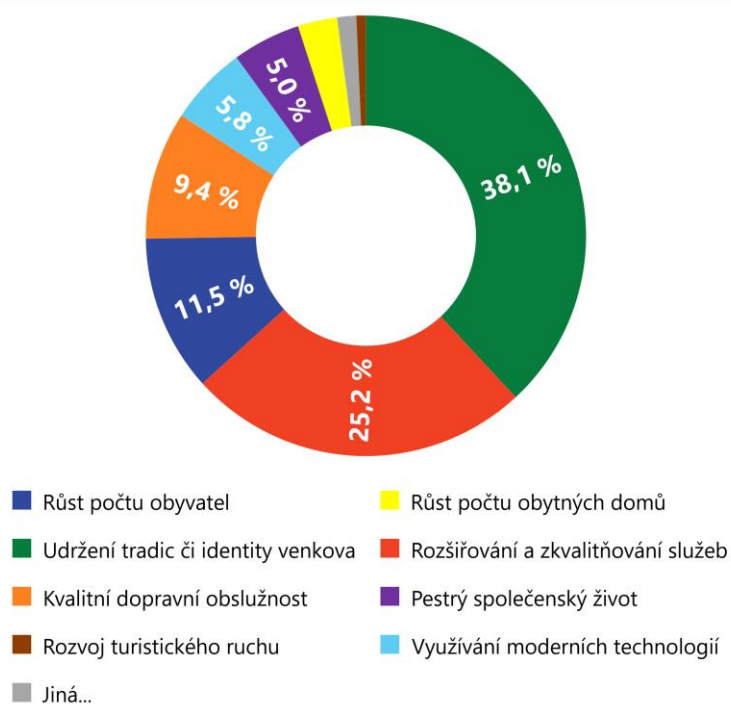


Hodnocení spokojenosti občanů s vybranými oblastmi



rovněž možnost u vybraných oblastí zhodnotit spokojenost. Nejvíce spokojeni byli respondenti s komunikací s obecním úřadem. Byť v otázce komunikace si někteří zúčastnění představují ještě intenzivnější formu získávání informací prostřednictvím moderních technologií. S kvalitou služeb v obci či společenským vyžitím je naopak spokojeno výrazně méně respondentů. Z kulturního či společenského života občanům nejvíce schází adekvátní nabídka tradičních vesnických zábav, hudebních akcí, plesů nebo sportovních událostí, jež by zlepšily i sousedskou

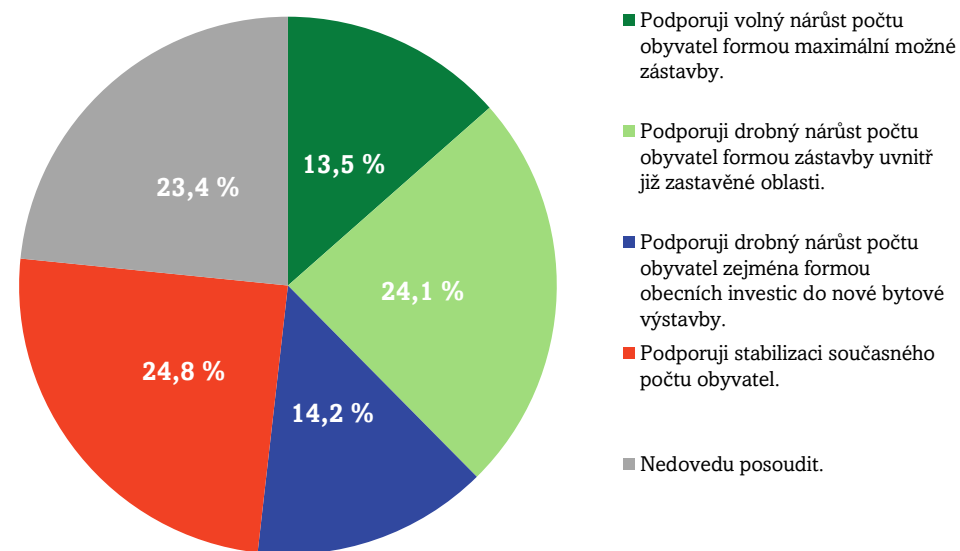
Vnímání budoucího rozvoje



pospolitost. Obecně sousedské vztahy nejsou vnímány jako výrazně problematické, na druhou stranu téměř třetina respondentů je vnímá spíše negativně.

Co se týče vnímání směrů samotného rozvoje, jako nejzásadnější se z dotazníkového šetření jeví dvě oblasti – zlepšení nabídky služeb a udržení tradic/identity venkova. Přičemž tyto oblasti jako pilíře budoucího rozvoje vnímá téměř 65 % zúčastněných. Desetina respondentů pak vnímá budoucí rozvoj perspektivou růstu obecní populace. V navazující otázce na formu rozrůstání populace Děčan vychází, že přes 50 % obyvatel se přiklání k nějaké formě nárůstu počtu obyvatel, i když velká část obyvatel nedokáže budoucí populační vývoj posoudit. Necelá ¼ upřednostňuje stabilizaci současného počtu obyvatel.

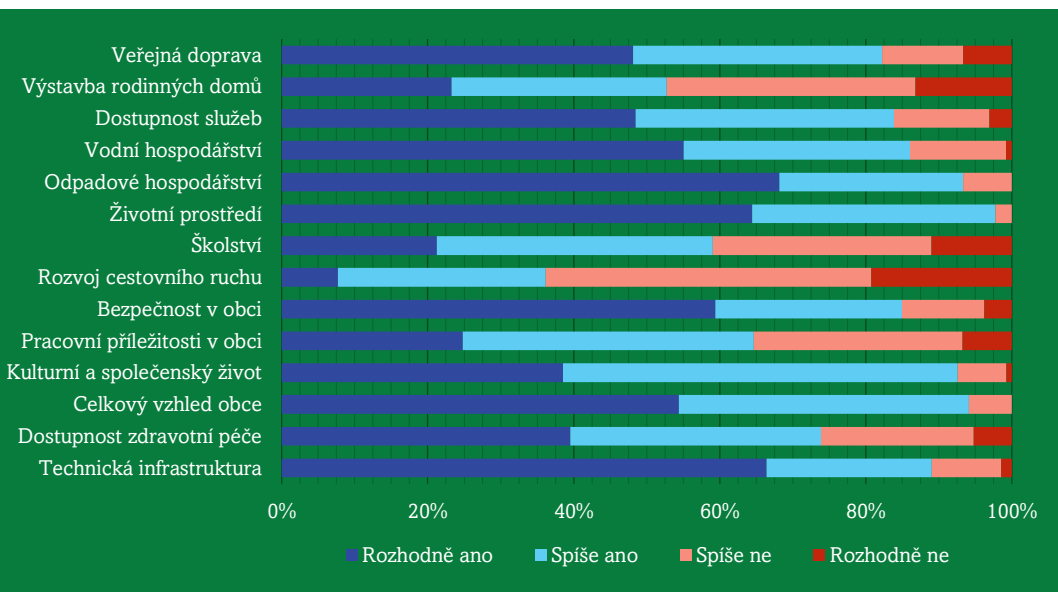
Vnímání populačního vývoje obce



Z jednotlivých priorit budoucího rozvoje plyne, že respondenti jako klíčové priority rozvoje (více než 60 % rozhodně ano) vnímají oblasti technické infrastruktury, odpadového hospodářství a životního prostředí. Naopak nejméně „úspěšné“ oblasti, kam by měly proudit veřejné zdroje financí, jsou cestovní ruch, školství a stavební rozvoj obce.

Z hlediska vybavenosti služeb pak respondentům nejvíce schází možnost vyzvednutí si zásilek z výdejních boxů nebo obchod s drobným sortimentem přímo v obci. Dále by si účastníci dotazníkového šetření přáli rozvoj zeleně jako součásti zlepšení veřejného prostoru v intravilánu i extravilánu obce.

Rozvojové priority pohledem občanů



Z konkrétních projektů se nejčastěji objevoval požadavek na zlepšení komunikací, včetně obnovy dříve zaniklých polních cest, v oblasti technické infrastruktury to byl projekt vybudování systému jednotné kanalizace, rozšíření lamp veřejného osvětlení či zavedení optického kabelu s vysokorychlostním internetem. Velmi žádané mezi respondenty jsou sportovní hřiště a budování míst pro komunitní život.



1914 - 1918

BRUNA JOSEF	22. 11.
BROGNY ULLADU	19. 11.
FAIX JOSEF	28. 11.
HAJNY HAREL	28. 11.
HEBANEK ALOIS	31. 11.
KUBICEK ANT.	30. 11.
KUCERA HAREL	20. 11.
LEBL FRANTISEK	22. 11.
NAJMR JOSEF	28. 11.
NALOS ERVIN	19. 11.
NECHODOMA JOS.	31. 11.
RULF BOHUNIL	19. 11.
SPICKA ULLADU	28. 11.

TĚM KTERÝ

USILI.



TO MASARYK

FRANZ VIKHS
TŘEBNÍK

STRATEGICKÁ ČÁST

NÁVRHOVÁ ČÁST

Na základě detailního seznámení se situací v obci (s využitím veškerých analytických podkladů, softwaru AGIS, terénního šetření apod.) a výstupů ze SWOT analýzy je možné navrhnout další směřování obce Děčan. V této kapitole je představena metoda aplikované strategie, prostřednictvím které došlo ke zformování budoucí dlouhodobé vize a strategických cílů. Každý strategický cíl se dále skládá z několika příslušných opatření a aktivit. Tato vícestupňová hierarchie zajistí propojení každého jednotlivého uskutečněného projektu s dlouhodobě nastolenou vizí rozvoj obce.

Metodika zpracování

Před zahájením zpracování dokumentu ustanovilo vedení obce Čížkovice *tzv. pracovní skupinu*, tj. skupinu osob, kteří měli příležitost dokument v průběhu jeho tvorby aktivně spoluutvářet, připomínkovat či komentovat. Ustanovením této platformy bylo zajištěno, že program rozvoje nebyl vytvořen pouze na základě priorit jednotlivce či úzké skupiny osob, ale že se do procesu jeho tvorby zapojily různé zájmové, tematické, profesní či např. věkové skupiny.

Za účasti členů ustanovené pracovní skupiny se **16. března 2023** uskutečnilo v obci setkání se zástupci zpracovatelského týmu. Náplní tohoto setkání bylo bližší seznámení s municipalitou, charakteristika pozitiv a negativ současné situace, ve které se obec nachází, odhalení potenciálních problémů, příležitostí a reálných výzev pro následující období. Ve stejný den bylo zástupci zpracovatele realizováno také terénní šetření.

Podklady z diskusního setkání spolu s terénním šetřením a daty z veřejně dostupných zdrojů byly základem pro sestavení analytické části. Analytická část byla zakončena zformováním SWOT analýzy shrnující aktuální silné a slabé stránky a budoucí příležitosti a hrozby. K zisku podnětů posloužilo i dotazníkové šetření, jehož se mohli zúčastnit jak místní občané, tak také další osoby se vztahem k obci. Po vyhodnocení šetření následovalo vypracování základní struktury návrhové části založené na poznatcích či trendech objevených v předešlých krocích. Pracovní verze strategického dokumentu byla následně předána spolu s kompletní analytickou částí, vizí a návrhem strategických cílů k vyjádření členům pracovní skupiny. Po zapracování připomínek byl plán na veřejném projednání prezentován široké veřejnosti, ze kterého vzešly finální úpravy jednotlivých opatření či jejich doplnění.





Dlouhodobá vize


Dlouhodobá vize rozvoje Děčan definuje ideální stav, ke kterému by municipalita měla ve střednědobém až dlouhodobém horizontu směřovat. Vize vychází z podrobného poznání a kritického zhodnocení současného stavu, detekováním silných a slabých stránek různorodých oblastí, i možných vlivů různorodých úrovní vnějšího prostředí. Cílem rozvojové vize je všestranný a systematický rozvoj celého obce s ohledem na současné trendy a jejich budoucí dopady. Dlouhodobá vize zároveň poskytuje základní rámec rozvojových oblastí, které jsou podrobněji definovány ve strategických cílech.

Děčany – 4 obce, jedna živá komunita...

Díky rozvoji infrastruktury pro kulturní události a pravidelnému pořádání pestrého společenského programu se bude postupně posilovat sousedská pospolitost. Vytvořením přívětivých podmínek mohou vzniknout nové spolky a zájmové organizace.

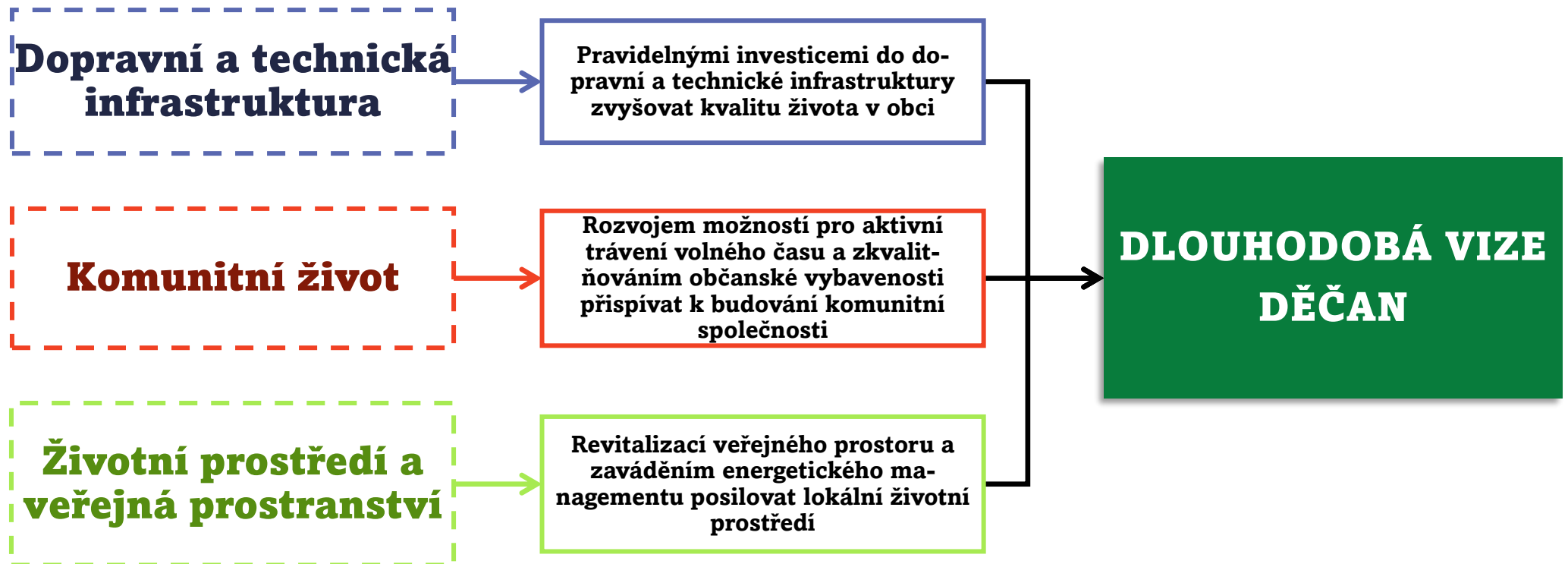
Život ve všech místních částech obce se zlepšuje rovněž rozvojem technické a dopravní vybavenosti. V neposlední řadě obec myslí na změny klimatu, kdy se díky modernizaci veřejných budov a rozvojem modro-zelené infrastruktury posiluje kvalita životního prostředí.





Rozvojové oblasti a strategické cíle

K naplnění předložené dlouhodobé vize přispívají jednotlivé rozvojové oblasti a z nich plynoucí strategické cíle. Rozvojové oblasti se skládají z třech témat vzešlých na základě analytické části, SWOT analýzy a setkání s pracovní skupinou reprezentovanou zástupci obce. Naplnění vytyčených strategických cílů je dosaženo skrze více podrobné specifické cíle, které se dále skládají z konkrétních opatření a aktivit. Ty pak představují základní prvek návrhové části, pomocí nichž budou aktéři rozvoje municipality naplňovat dlouhodobou vizi Děčan. Všechny strategické cíle byly navrženy tak, aby využívaly vzájemných synergických efektů.





Vysvětlení karet strategických cílů

Následující podkapitola zobrazuje přehled zkratk a piktogramů použitých dále na rozvojových kartách jednotlivých strategických cílů. Jedná se o zkratky potenciálních finančních zdrojů, kterých je možné využít ke spolufinancování plánovaných aktivit. S ohledem na finanční náročnost některých opatření je doporučováno volit prostředky z evropských či národních zdrojů namísto financování výhradně z obecního rozpočtu. Jistá míra spolufinancování je předpokládána u většiny níže uvedených aktivit, cílem však je, aby spoluúčast obce byla minimální.

Vysvětlivky pro níže uvedené zkratky správců dotačních titulů:

MMR – Ministerstvo pro místní rozvoj ČR (resp. Státní fond podnikání a investic)

MŽP – Ministerstvo životního prostředí ČR (resp. Státní fond ŽP, resp. Národní program ŽP)

MZE – Ministerstvo zemědělství ČR

MF – Ministerstvo financí ČR

MŠMT – Ministerstvo školství, mládeže a tělovýchovy ČR

MV – Ministerstvo vnitra ČR

MPO – Ministerstvo průmyslu a obchodu ČR

MPSV – Ministerstvo práce a sociálních věcí ČR

NSA – Národní sportovní agentura

MK – Ministerstvo kultury ČR

MD – Ministerstvo dopravy ČR (resp. Státní fond dopravní infrastruktury)

MO – Ministerstvo obrany ČR

OPŽP – Operační program Životní prostředí

IROP – Integrovaný regionální operační program

SZP – Společná zemědělská politika ČR

OPZ – Operační program Zaměstnanost+

OPTAK – Operační program Technologie a aplikace pro konkurenceschopnost

Kraj – krajské dotační tituly

Nadace – nadace a nadační fondy

Jiné – Jiné, v tabulce neuvedené zdroje (např. nositelé integrovaných nástrojů)

V realizaci Programu rozvoje obce Děčany představuje nejdůležitějšího aktéra samotné vedení obecního úřadu. Naplňování řady navrhovaných opatření a aktivit ale předpokládá široké zapojení dalších subjektů působících v obci nebo jí vymezeném prostoru. V důsledku toho je pro lepší koordinaci rozvoje zapotřebí pravidelná komunikace a kooperace s různými aktéry jak z veřejného, privátního, tak neziskového sektoru, která vychází z principů partnerství. Nezbytná spolupráce obce s různými aktéry posiluje jejich vzájemnou důvěru, což jednak zvyšuje pravděpodobnost realizace rozvojového dokumentu a také přispívá k posilování vnitřního prostředí, jež je odolnější vůči negativním dopadům z vnějšku.

Vysvětlivky pro níže uvedené piktogramy zahrnutých aktérů:

 – <i>obec Děčany</i>	 – <i>Severočeská vodárenská společnost a.s.</i>
 – <i>Ústecký kraj</i>	 – <i>církevní instituce</i>
 – <i>ostatní municipality</i>	 – <i>ČEZ, a. s.</i>
 – <i>spolky</i>	 – <i>zemědělci</i>
 – <i>veřejnost</i>	 – <i>vlastníci nemovitostí</i>
 – <i>neziskové organizace</i>	

SP – Stupeň připravenosti:

0 - příprava záměru; **1** - zahájeno jednání s hlavními aktéry; **2** - příprava projektové studie / projektové dokumentace; **3** - kompletní projektová dokumentace pro odpovídající druh povolovacího řízení; **4** - vydáno stavební povolení, případně jiný dokument pro konkrétní druh povolovacího řízení, (případně prohlášení stavebního úřadu, že se na plánovanou akci nevztahuje povinnost stavebního povolení nebo ohlášení); **5** – příprava či realizace výběrového řízení, **6** - uzavřena smlouva s dodavatelem / zhotovitelem; **7** – probíhající / průběžná realizace.

Rozvojová oblast I

Dopravní a technická infrastruktura

I když územím obce neprochází žádné významnější silniční komunikace s výrazným dopravním zatížením, tak díky stále rostoucí automobilizaci české společnosti se **zvýšuje počet aut i na místních silnicích**. To se následně projevuje i na jejich technickém stavu, který tak **vyžaduje pravidelné investice**. V tomto směru se obec snaží využívat různé dotační příležitosti a udržovat dopravní síť místních a účelových komunikací včetně chodníků pro pěší v co nejlepší kondici.

Oblast technické infrastruktury vycházela z dotazníkového šetření jako jedno z nejvíce zásadních témat – zejména absence jednotného systému splaškové kanalizace s centrální ČOV. Nicméně vzhledem k roztržitosti místních částí **není investičně a provozně výhodné budovat vlastní ČOV a jednotnou kanalizaci**. Jako alternativa se ale nabízí podpora domácích ČOV.










Nadále se pak nabízí pravidelné **modernizace stávajících infrastrukturálních sítí jako** např. vodovodní řady či výměna a rozšíření lamp veřejného osvětlení. Nutný je však i další rozvoj vybavenosti obce moderní infrastrukturou jako např. zlepšení možnosti **připojení k vysokorychlostnímu internetu** apod.




Strategický cíl 1:

Pravidelnými investicemi do dopravní a technické infrastruktury zvyšovat kvalitu života v obci



Strategický cíl 1: PRAVIDELNÝMI INVESTICEMI DO DOPRAVNÍ A TECHNICKÉ INFRASTRUKTURY ZVYŠOVAT KVALITU ŽIVOTA V OBCI

SPECIFICKÉ CÍLE	OPATŘENÍ A AKTIVITY	Časová prioritizace realizace	Externí zdroje financování	SP	Potenciální aktéři
1.1 Zlepšení kvality dopravní infrastruktury včetně obslužnosti a zajištění bezpečnosti na komunikacích	1.1.1 Vytipování míst vhodných pro parkování a vytvoření zálivových parkovacích stání	Střední	MD, MMR	0	
	1.1.2 Pravidelné opravy povrchů místních a účelových komunikací	Vysoká	MMR, IROP, SZP, Jiné, Kraj	7	
	1.1.3 Výstavba nových chodníků včetně udržování těch stávajících <i>např.: dokončení výstavby chodníků v m. č. Solany</i>	Vysoká	IROP, MD	7	
	1.1.4 Pokračovat v rozvoji infrastruktury pro cyklo dopravu <i>např.: přeměna cyklotrasy č. 3119 na cyklostezku či budování nových stezek / tras ve všech místních částech</i>	Střední	MMR, IROP, MD	0	
	1.1.5 Zajistit zvýšení bezpečnosti dopravy <i>např.: umístění zrcadel apod.</i>	Střední	MD	0	
1.2 Modernizace a další rozvoj vybavenosti obce technickou infrastrukturou	1.2.1 Podpora výstavby domovních čistíren odpadních vod či jednotného systému kanalizace v obci	Vysoká	MŽP, OPŽP	0	
	1.2.2 Výměna lamp veřejného osvětlení a jejich další rozvoj	Střední	MPO, Nadace	0	
	1.2.3 Uložení kabelů elektrického vedení a telefonních kabelů do země	Střední	MPO	0	
	1.2.4 Zasiťování připravených rozvojových ploch pro výstavbu nových rodinných domů	Nízká	OPŽP	0	

	1.2.5 Rozvoj sítě pro připojení vysokorychlostního internetu	Střední	MF, MPO	0	
	1.2.6 Revitalizace stání nádob na tříděný odpad v m. č. Solany <i>např.: pořízení podzemních sběrných kontejnerů</i>	Vysoká	MŽP, Nadace	0	
	1.2.7 Vybudování sběrného dvora/místa v m. č. Solany	Nízká	MŽP	0	

Rozvojová oblast II

Komunitní život

Pestrá nabídka trávení volného času a vybavenost základními službami náleží k hlavním faktorům residenční funkce. Právě **kulturní a společenský život** se v současné době **nenachází na optimální úrovni**. V obci schází adekvátní infrastruktura pro pořádání vnitřních kulturních akcí. Kvůli chybějícím prostorám se v obci nemohou konat velké akce typu obecních plesů a společenské události jsou tak nerovnoměrně rozloženy v průběhu roku.

Obec v minulosti investovala do **rozvoje sportovní infrastruktury**. Vzhledem k demografickému složení místní populace, tj. vyššímu zastoupení lidí v postproduktivním věku, se zde nabízí doplnění stávajících sportovišť o sportovní prvky pro všechny. Co se týče spolkové činnosti, dochází k postupnému oživování. Jako nezbytné se v tomto jeví **úzké partnerství místních zájmových organizací a veřejné správy**, jež nespočívá pouze v zajištění finančních prostředků, ale i těch materiálních či metodických.










Vybavenost dalšími občanskými službami odpovídá populační velikosti jednotlivých místních částí. Vzhledem k omezenému počtu potenciálních zákazníků a relativně dobré dostupnosti služeb v sousedních municipalitách se místo rozvoje dalších občanských služeb přímo v obci nabízí spíše **zkvalitňování těch stávajících**.







Strategický cíl 2:

Rozvojem možností pro aktivní trávení volného času a zkvalitňováním občanské vybavenosti přispívat k budování komunitní společnosti



Strategický cíl 2: ROZVOJEM MOŽNOSTÍ PRO AKTIVNÍ TRÁVENÍ VOLNÉHO ČASU A ZKVALITŇOVÁNÍM OBČANSKÉ VYBAVENOSTI PŘÍSPÍVAT K BUDOVNÍ KOMUNITNÍ SPOLEČNOSTI

SPECIFICKÉ CÍLE	OPATŘENÍ A AKTIVITY	Časová priorita realizace	Externí zdroje financování	SP	Potenciální aktéři
2.1 Rozvoj a zkvalitňování občanské vybavenosti	2.1.1 Oprava márnice u hřbitova v m. č. Solany	Vysoká	MMR	1	
	2.1.2 Vybudování míst aktivního odpočinku s veřejným ohništěm a doprovodnou infrastrukturou	Střední	MMR, Kraj, Nadace	0	
	2.1.3 Oprava objektu budovy bývalé školy	Střední	MMR	0	
	2.1.4 Pravidelná údržba a péče o drobné sakrální stavby a jiné památky na území obce <i>např.: kapličky v m. č. Solany a Lukohořany</i>	Vysoká	MZE, MK	2	
	2.1.5 Výstavba velkokapacitního kulturního zařízení	Nízká	MMR, MF, Kraj	0	
2.2 Zlepšení možností pro organizované i neorganizované sporty	2.2.1 Pravidelná revitalizace a rozvoj dětských hřišť ve všech místní částech obce <i>např.: doplnění dětských hřišť o nové hrací prvky apod.</i>	Vysoká	Nadace, MMR	1	
	2.2.2 Doplnění sportovního areálu v m. č. Solany o sportovní prvky pro dospívající a mladistvé <i>např.: koš na streetball, prvky pro freestyle koloběžky aj.</i>	Střední	MMR, Nadace	1	
	2.2.3 Vytvoření sportovních příležitostí pro všechny <i>např.: work-out hřiště, senior park, hřiště na pétanque apod.</i>	Vysoká	MMR, Nadace	0	
	2.2.4 Transformace fotbalového hřiště v m. č. Děčany na volnočasový sportovní areál	Střední	MMR, Nadace	0	

2.3 Podpora komunitního života s pestrou nabídkou společenského využití	2.3.1 Všestranná podpora jak stávajících spolků, tak vytváření prostředí pro vznik nových sdružení a zájmových skupin	Vysoká	MK, NSA, MŠMT, MV, Kraj	7	
	2.3.2 Podporou stávajících kulturních, sportovních a volnočasových aktivit pečovat o kulturní tradice a místní zvyky	Vysoká	MK, Kraj	7	
	2.3.3 Snahou o vznik nových kulturních a sportovních událostí přispívat k diverzitě společenského využití	Vysoká	MK, Kraj	7	
2.4 Budováním aktivní otevřené společnosti posilovat lokální identitu	2.4.1 Rozvoj „otevřeného úřadu“ s modernizací vybavení obecního úřadu a digitalizací služeb veřejné správy	Vysoká	OPZ	0	
	2.4.2 Prohloubení participace místních obyvatel prostřednictvím online dotazníků/anket/místního referenda	Vysoká	MMR	0	
	2.4.3 Zkvalitnění informačních kanálů obce <i>např.: prohloubení využívání sociálních sítí apod.</i>	Střední	MMR	7	

Rozvojová oblast III

Životní prostředí a veřejná prostranství

Vyjma opatření snižující negativní projevy globálních změn klimatu mezi jednotlivými státy, je nutné hledat efektivní řešení i na lokální úrovni. Neboť ani území Děčan není uchráněno od změn globálního klimatu. Děčany se nacházejí v území **tzv. srážkovém stínu**, což samo o sobě vyžaduje **efektivnější zacházení s vodními zdroji**. V současnosti jsou srážkové vody zasakovány v místě jejich vzniku plošným vsakováním či pomocí odvodňovacích příkopů svedených do místních vodotečí. Což nepřispívá k zadržování vody v krajině.

Z dotazníkového šetření se ukázalo, **že rozvoj zeleně v intravilánu i extravilánu** patří mezi oblasti, jež místní komunita chce dále rozvíjet. Zeleň ve veřejném prostoru plní jednak estetickou funkci, ale také přispívá k mitigaci dopadů změn klimatu. Neoddělitelnou součástí revitalizace obecních prostranství by proto mělo být i **budování modro-zelené infrastruktury** zvyšující zadržování vody v obci i v krajině.







V neposlední řadě stále významnější roli v oblasti životního prostředí hraje energetika. V blízké budoucnosti se municipální úrovni naplno rozvine **komunitní energetika** a z tohoto důvodu by každá samospráva měla vycházet z detailně zmapovaného prostředí, co se týče energetické náročnosti obecního majetku.





Strategický cíl 3:


Revitalizací veřejného prostoru a zaváděním energetického managementu posilovat lokální životní prostředí



Strategický cíl 3: REVITALIZACÍ VEŘEJNÉHO PROSTORU A ZAVÁDĚNÍM ENERGETICKÉHO MANAGEMENTU POSILOVAT LOKÁLNÍ ŽIVOTNÍ PROSTŘEDÍ

SPECIFICKÉ CÍLE	OPATŘENÍ A AKTIVITY	Časová priorita realizace	Externí zdroje financování	SP	Potenciální aktéři
3.1 Rozvoj a péče o veřejnou zelen v krajině i zastavěných prostranstvích	3.1.1 Zvyšování dostupnosti krajiny a budování nových prvků ÚSES (Územní systém ekologické stability) <i>např.: obnova zaniklých polních cest a jejich udržování, vznik remízků a biopásů apod.</i>	Nízká	MŽP, MZE, SZP	0	
	3.1.2 Výsadba nové zeleně a stromů v intravilánu i extravilánu obce včetně pravidelné péče o stávající vzrostlou zelen <i>např.: výsadba stromů v aleji ke hřbitovu v m. č. Solany, zalesnění vrchu Kvítel aj.</i>	Střední	MŽP, OPŽP, Nadace	0	
3.2 Budováním a udržováním modré infrastruktury ve veřejném prostoru posilovat odolnost krajiny vůči výkyvům úhrnu srážek	3.2.1 Zadržování vody v krajině a posilování retenční schopnosti půdy	Vysoká	MŽP, OPŽP, MZE, SZP, Jiné	0	
	3.2.2 Efektivní zachycování a následné využití dešťové vody v obci <i>např. budování zásobníků na dešťovou vodu, instalace propustných a polopropustných povrchů, bioswales – průlehy v terénu, rozšiřování a obnova silničních příkopů apod.</i>	Vysoká	MŽP, OPŽP, MZE, SZP, Jiné	0	
	3.2.3 Revitalizace požárních nádrží a rozvoj vodních ploch včetně k nim přilehlých prostranství	Střední	MŽP	0	
	3.2.4 Vytvoření nového vodního či krajinného prvku	Nízká	MŽP, OPŽP, MZE	0	

3.3 Příprava obce na komunitní energetiku	3.3.1 Snižování energetické náročnosti veřejných budov a pravidelný monitoring jejich spotřeby energie	Vysoká	OPŽP, MŽP, IROP	0	
	3.3.2 Vypracování místní energetické koncepce	Střední	MPO	0	
	3.3.3 Postupné zavádění principů komunitní energetiky	Nízká	OPŽP	0	
	3.3.4 Podpora akcí ke zvyšování ekologické a energetické gramotnosti komunity	Vysoká	MŽP, Nadace	0	



Propojenost opatření a aktivit

Jak bylo popsáno výše, strategická část rozvojového dokumentu se skládá z dlouhodobé vize, rozvojových oblastí a strategických cílů, jejichž naplnění dochází díky tzv. návrhové části sestávající se ze širokého spektra rozvojových

aktivit a opatření. Důležitým prvkem realizace operativní části programu rozvoje je synergický efekt, který prostupuje nejen v rámci jednotlivých strategických cílů, ale i mezi nimi. Synergie a propojenost opatření je posuzována z několika perspektiv a může tak nabývat několika podob. Primárně se jedná o věcnou, územní a časovou vazbu.



ZÁVĚREČNÁ DOLOŽKA

Program rozvoje obce stanovuje koncepci rozvoje na příslušné období let 2023 až 2030. Po zohlednění východisek analytické části dokumentu byly v rámci plánování rozvoje obce navrženy celkem 3 hlavní strategické cíle, které značnou měrou přispějí ke kýženému rozvoji oblasti v daném časovém horizontu 10 let a zároveň vytvoří předpolí rozvoje pro další období.

Tento dokument byl v souvislosti s článkem § 84 zákona o obcích č. 128/2000 Sb. řádně projednán a schválen Zastupitelstvem obce Děčany, které jej odsouhlasilo dne 27. 6. 2023 usnesením č. 3/14/2023. Tímto dnem nabývá dokument oficiální platnosti. Jakékoliv případné úpravy obsahu, resp. jeho rozšíření či změna, je podmíněna souhlasným stanoviskem jednání zastupitelstva obce.

.....
JUDr. Helena Pšeničková

starostka